

◇ふじさわキュンマップの使い方◇



◇地図情報の選択◇

ふじさわキュンマップのトップページ。

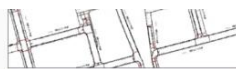
四角の地図がたくさんある中から、下段の「土地区画整理換地図」を選択します。

利用上の注意事項をよく読んでいただき、同意する場合は、次のページに進むことができます。



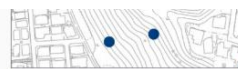
市道認定路線網図

藤沢市道の位置や名称、延長等をわかりやすく道路の現況の中心線で表示した図を公開しています。年に1回情報を更新しています。



道路台帳平面図

藤沢市道の管理用図面を公開しています。航空写真を元に道路の現況を図化したもので、道路の現況幅員や道路施設の状況を確認することができます。



地質調査情報

藤沢市が近年に行った地質調査の位置と所管課等の情報を公開しています。



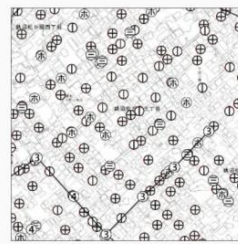
公園箇所図

藤沢市で管理する公園の位置や名称、面積等を公開しています。市が管理する公園がどこにあるのか調べることができます。



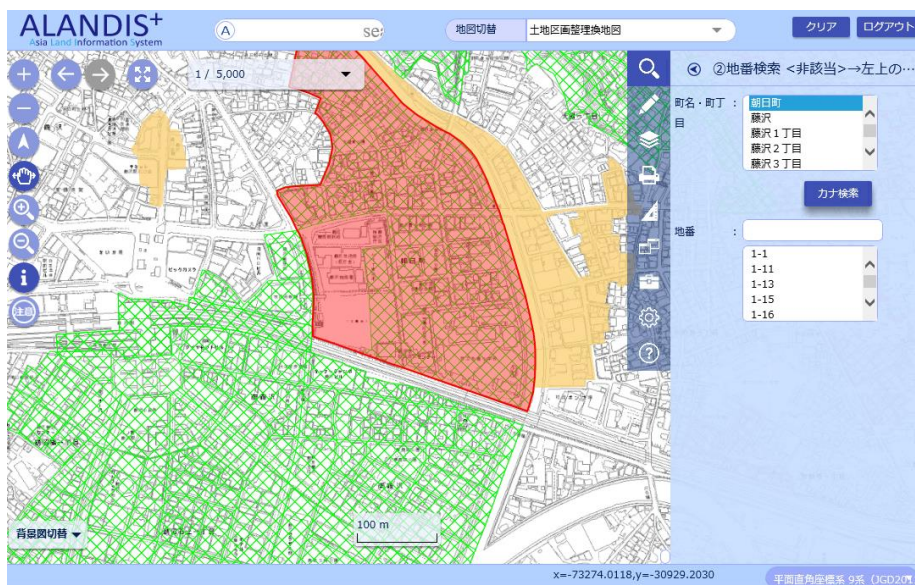
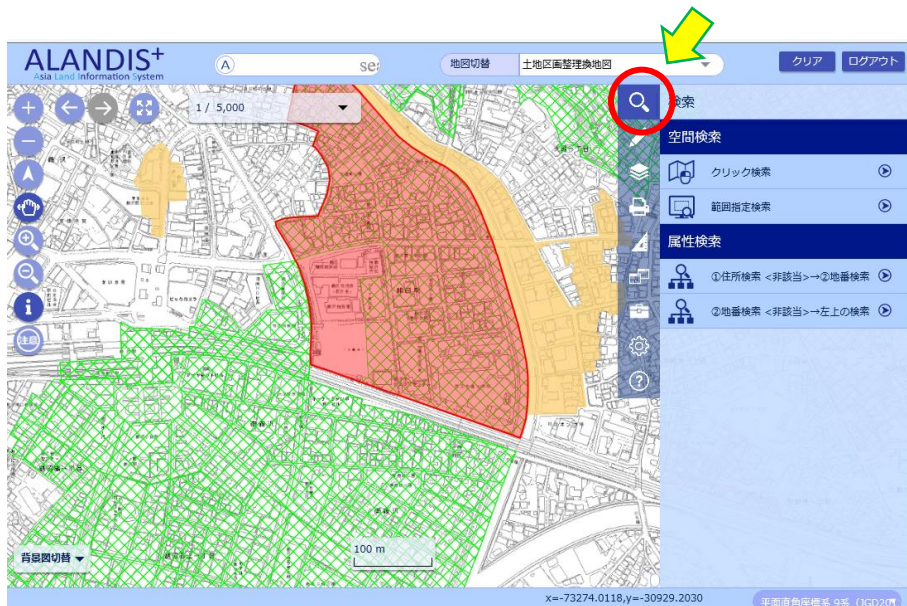
土地区画整理換地図

藤沢市内で施行済の土地区画整理事業の名称や施行範囲等を公開しています。換地図及び測量データを閲覧・印刷することができます。



公共基準点等

藤沢市が管理している公共基準点等の成果を公開しています。網図・成果表と・点の記を閲覧・印刷することができます。



◇対象地の検索◇

右上虫眼鏡のマークをクリック。属性検索で、「住所検索」または「地番検索」を選択します。

カナ検索を利用しながら、町名と該当の地番を選択肢の中から選びます。

対象地の地番が住所検索で見つからない場合は、「地番検索」を選択し、再度検索を行ってください。



◇地図で換地図確認◇

○対象の箇所を地図上でクリック。

① 換地図を確認する場合は、吹き出し内上部の「レイヤ」▼をクリックし、「土地区画整理換地図単位」を選択します。

② 吹き出し内のタブを「ファイリング」タブに切り替えます。

「土地区画整理換地図単位」フォルダ内の、「土地区画整理換地図」をダブルクリックします。PDFデータが格納されていますので、ファイルを開く、または保存・印刷してご利用ください。

○座標についても、存在している場合はファイリングに格納されています。