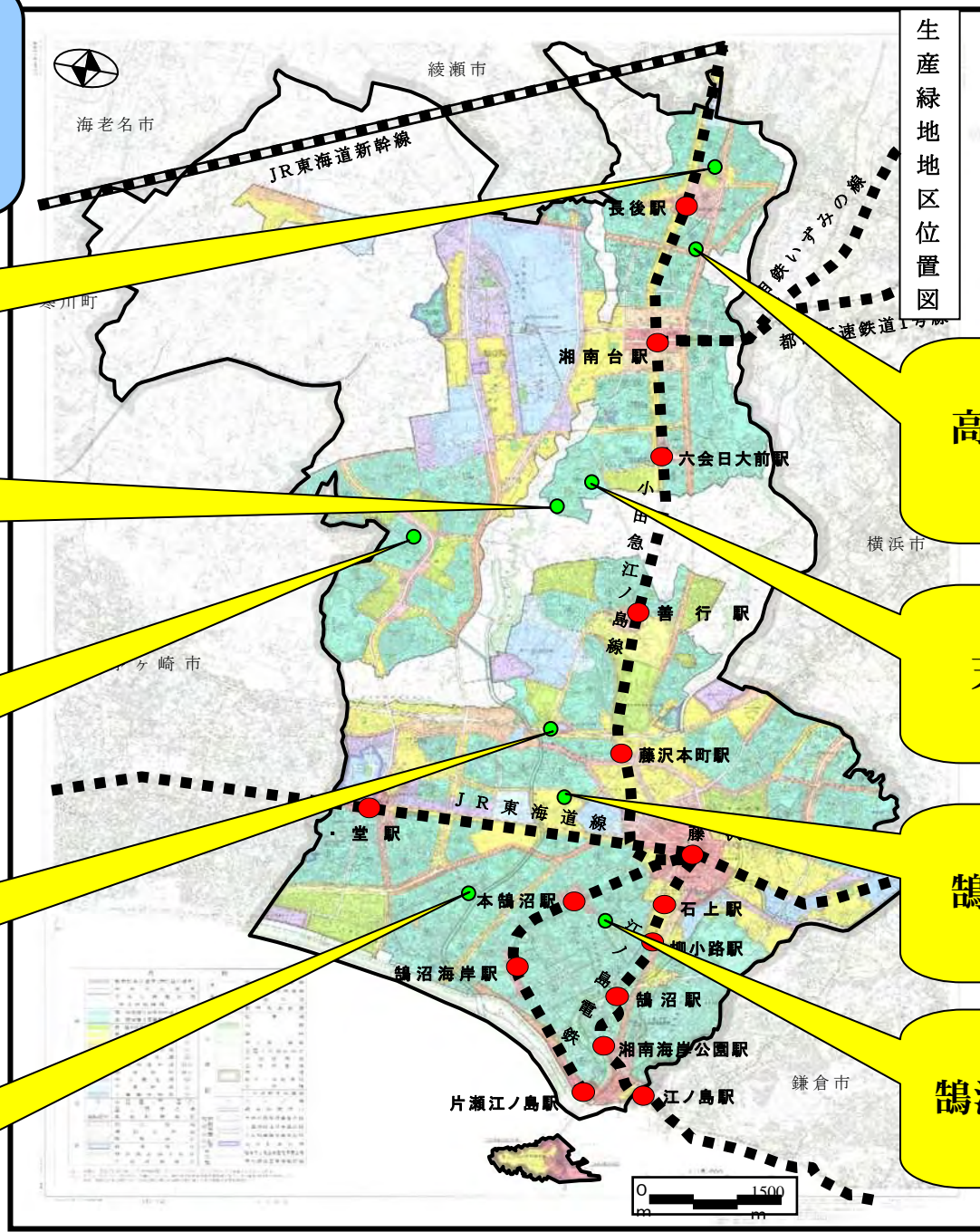


議第 1 号

藤沢都市計画生産緑地地区の変更（藤沢市決定）

**議 第 1 号**  
**藤沢都市計画**  
**生産緑地地区の変更**  
**(藤沢市決定)**  
 ○買取申出によるもの



生産緑地地区位置図

箇所番号33  
 長後字宿中分  
 (縮小)

箇所番号275  
 天神町二丁目  
 (縮小)

箇所番号257  
 大庭字羽根沢  
 (縮小)

箇所番号370  
 稲荷一丁目  
 (廃止)

箇所番号578  
 辻堂大平台一丁目  
 (廃止)

箇所番号86  
 高倉字槐戸及び  
 高倉字枯藪  
 (縮小)

箇所番号273  
 天神町二丁目  
 (廃止)

箇所番号394  
 鵜沼神明二丁目  
 (廃止)

箇所番号564  
 鵜沼藤が谷四丁目  
 (廃止)

# 議 第 1 号

## 藤沢都市計画

### 生産緑地地区の変更

(藤沢市決定)

○土地区画整理事業の  
進展に伴うもの

箇所番号132  
遠藤字菖蒲沢境  
(区域の変更)

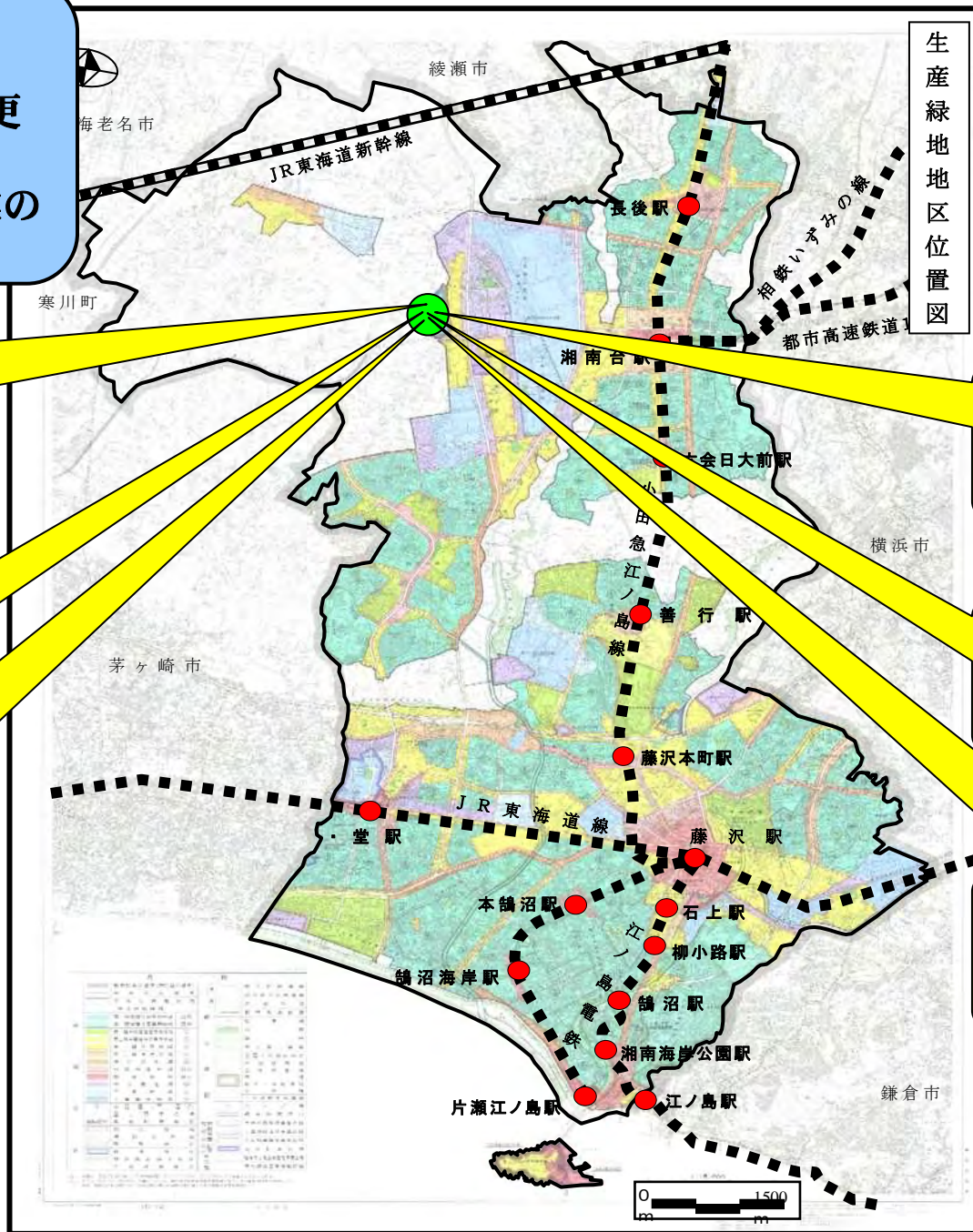
箇所番号633  
遠藤字菖蒲沢境  
(区域の変更)

箇所番号181  
遠藤字菖蒲沢境  
(区域の変更)

箇所番号136  
遠藤字菖蒲沢境  
(区域の変更)

箇所番号137  
遠藤字菖蒲沢境  
(区域の変更)

箇所番号138  
遠藤字菖蒲沢境  
(区域の変更)



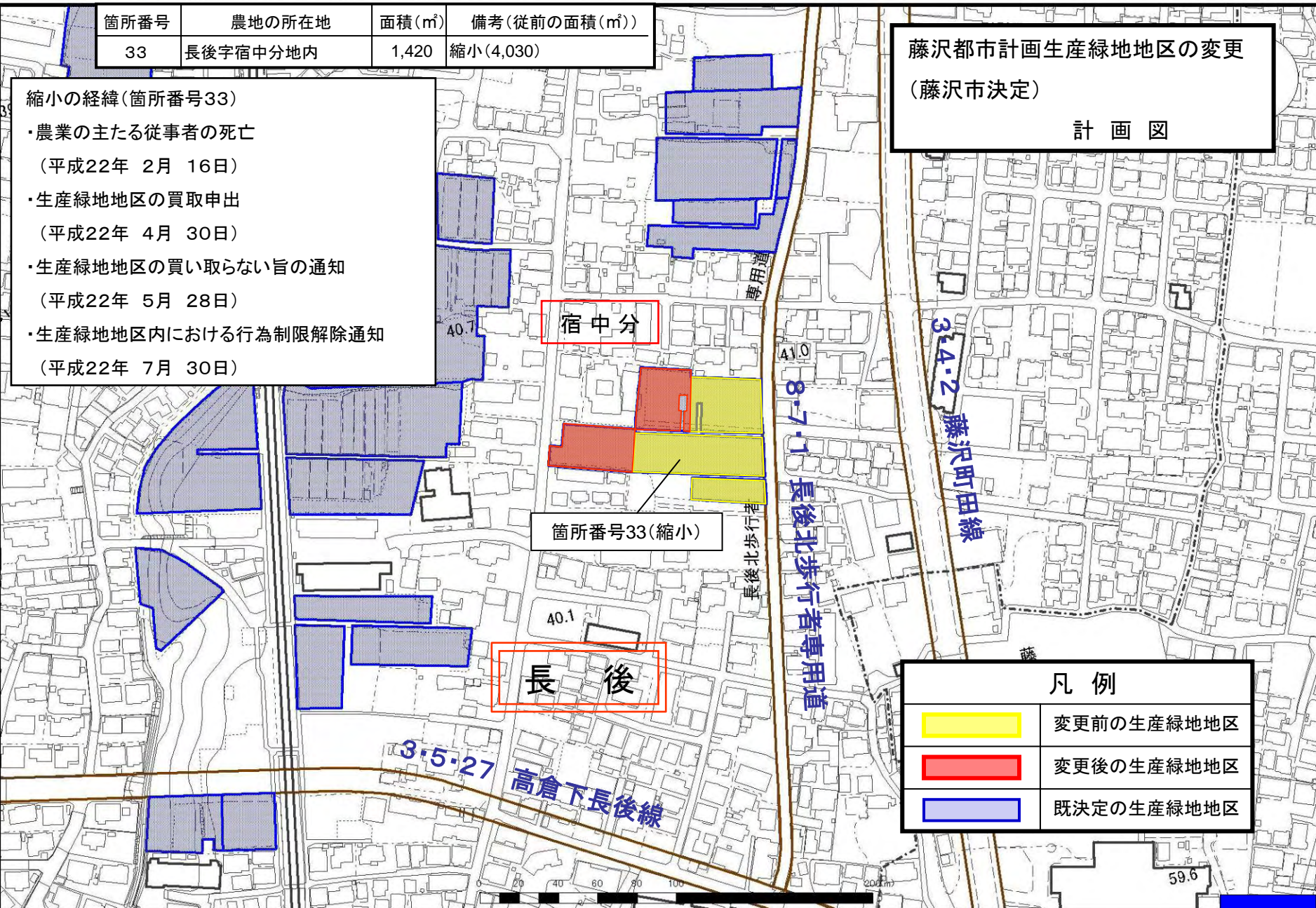
生産緑地地区位置図

箇所番号	農地の所在地	面積(m <sup>2</sup> )	備考(従前の面積(m <sup>2</sup> ))
33	長後字宿中分地内	1,420	縮小(4,030)

縮小の経緯(箇所番号33)

- ・農業の主たる従事者の死亡  
(平成22年 2月 16日)
- ・生産緑地地区の買取申出  
(平成22年 4月 30日)
- ・生産緑地地区の買取らない旨の通知  
(平成22年 5月 28日)
- ・生産緑地地区内における行為制限解除通知  
(平成22年 7月 30日)

藤沢都市計画生産緑地地区の変更  
(藤沢市決定)  
計 画 図



宿中分

箇所番号33(縮小)

長 後

凡 例	
<span style="background-color: yellow; border: 1px solid black; display: inline-block; width: 20px; height: 10px;"></span>	変更前の生産緑地地区
<span style="background-color: red; border: 1px solid black; display: inline-block; width: 20px; height: 10px;"></span>	変更後の生産緑地地区
<span style="background-color: lightblue; border: 1px solid black; display: inline-block; width: 20px; height: 10px;"></span>	既決定の生産緑地地区

箇所番号	農地の所在地	面積 (㎡)	備考(従前の面積(㎡))
86	高倉字梶戸 及び高倉字枯藪地内	2,380	縮小(2,550)

藤沢都市計画生産緑地地区の変更  
(藤沢市決定)

計 画 図

縮小の経緯(箇所番号86)

- ・農業の主たる従事者の故障  
(平成21年 12月 9日)
- ・生産緑地地区の買取申出  
(平成22年 7月 5日)
- ・生産緑地地区の買い取らない旨の通知  
(平成22年 8月 4日)
- ・生産緑地地区内における行為制限解除通知  
(平成22年 10月 5日)

高 倉




梶 戸

枯 藪

箇所番号86(縮小)

横浜伊勢原線

藤沢町田線

凡 例	
	変更前の生産緑地地区
	変更後の生産緑地地区
	既決定の生産緑地地区

