

議第2号

藤沢都市計画公園の変更（藤沢市決定）

2・2・50号 南山公園

議案書 7ページ～10ページ

図面集 5ページ～ 8ページ

藤沢市都市計画課

藤沢都市計画公園の現状

	都市計画決定（A）	整備済み（B）	割合（B/A）
箇所数	191箇所	155箇所	81.15%
面積	220.4ha	137.74ha	62.48%

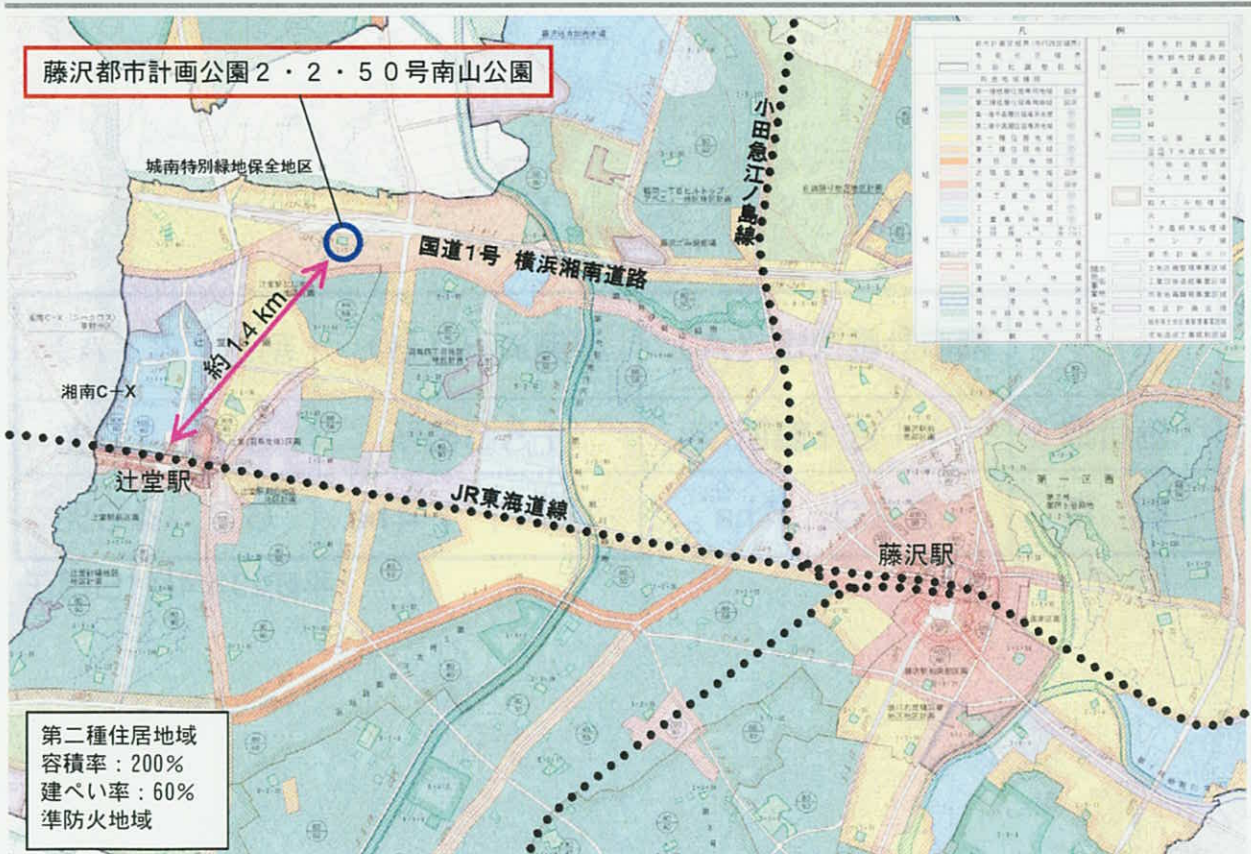
平成23年4月1日現在

議第2号
藤沢都市計画公園の変更
(藤沢市決定)
2・2・50号 南山公園

2・2・50号 南山公園



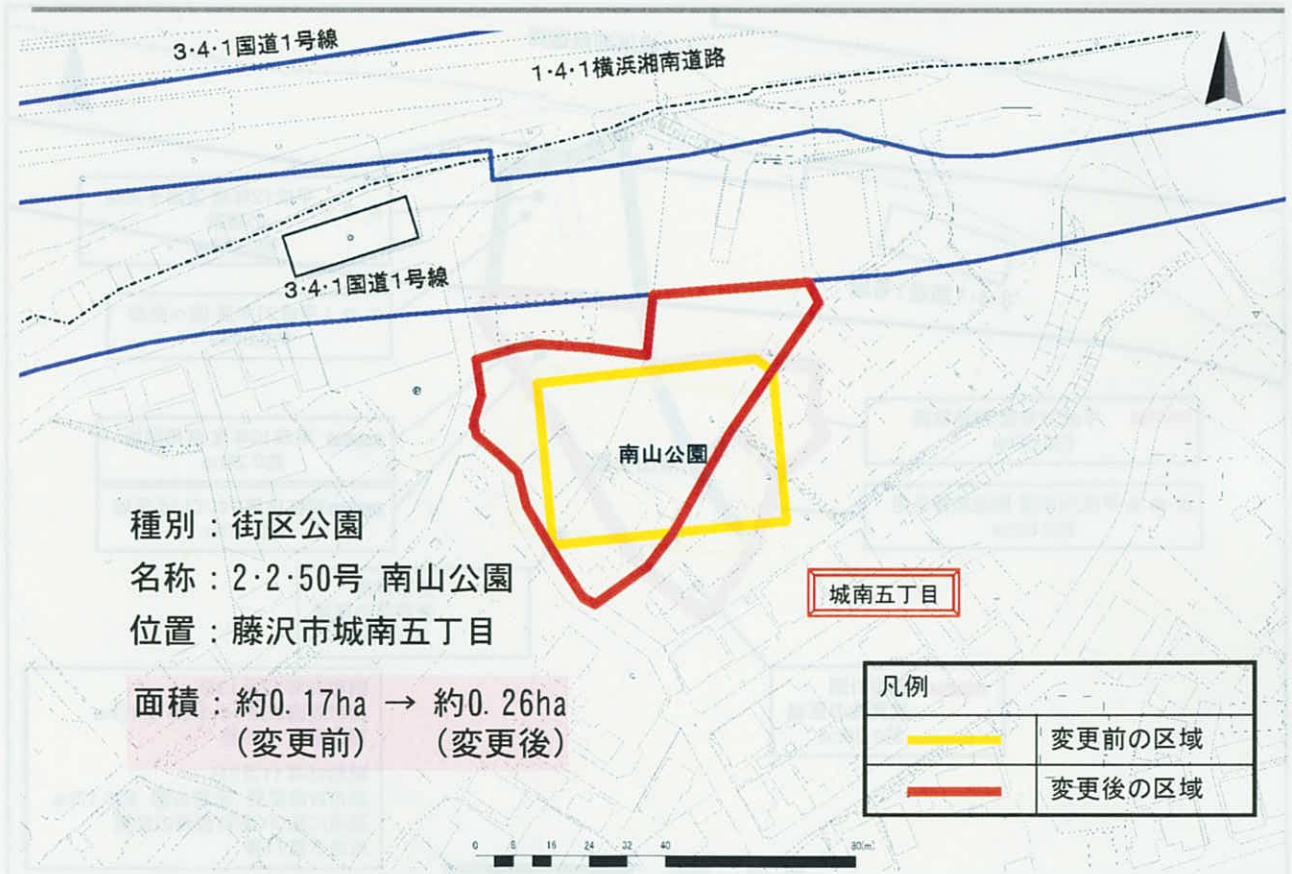
総括図



周辺の公園の状況



計画図



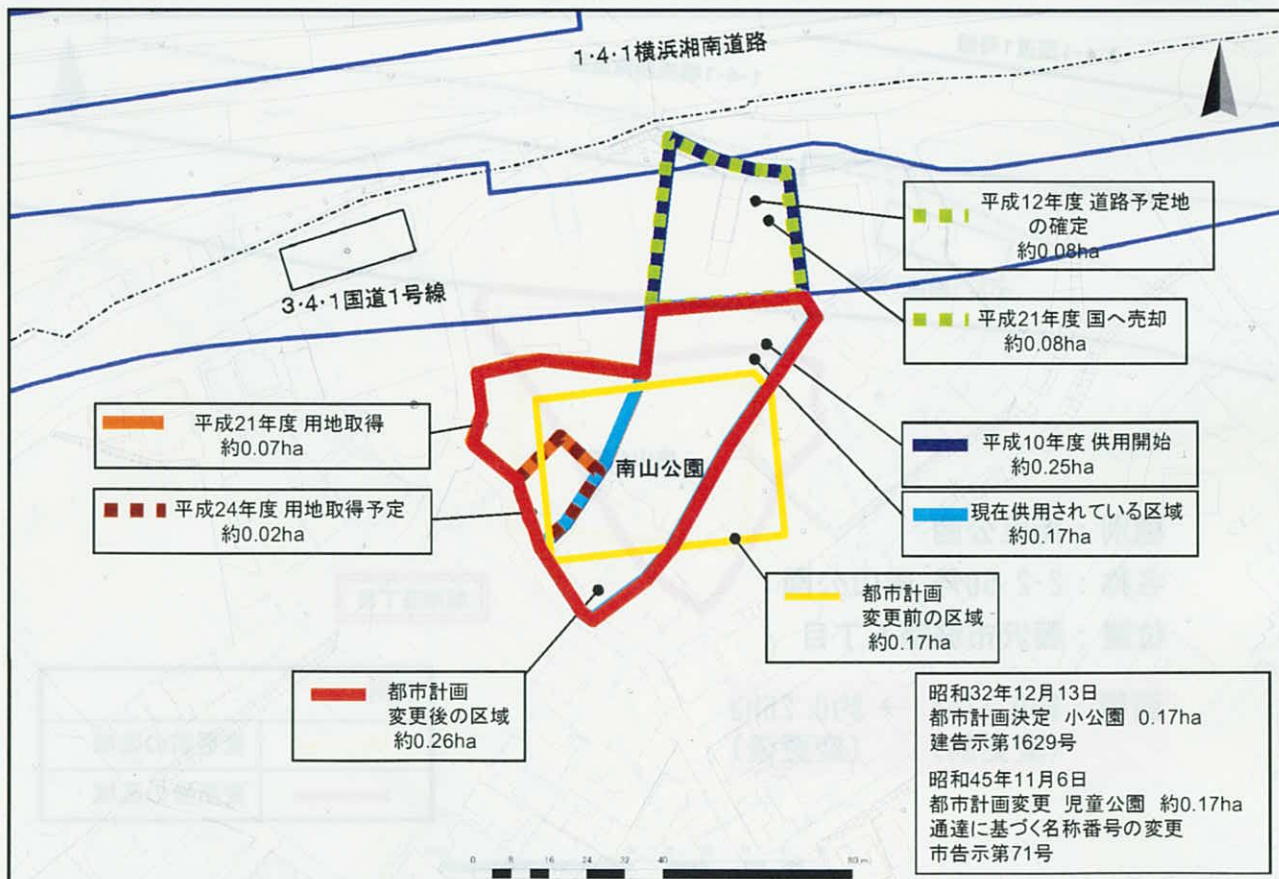
これまでの都市計画決定・変更の経過

昭和32年12月13日
都市計画決定
小公園 40号 0.17ha
建告示第1629号



昭和45年11月6日
都市計画変更（建設省通達に基づく名称番号の変更）
児童公園 2・2・50号 約0.17ha
市告示第71号

供用開始から現在までの経緯と今後の予定



種別	名称		位置	面積	備考
	番号	公園名			
街区公園	2・2・50	南山公園	藤沢市城南五丁目	約0.26ha	—

新旧対照表

新旧	種別	名称		位置	面積	備考
		番号	公園名			
新	街区公園	2・2・50号	南山公園	藤沢市城南五丁目	約0.26ha	
旧	街区公園	2・2・50号	南山公園	藤沢市城南五丁目	約0.17ha	植栽、広場 ブランコ、滑台、 砂場、ベンチ

理由書

南山公園は、本市明治地区、藤沢市城南五丁目に位置する街区公園の一つであり、昭和32年に小公園、約0.17haで決定し、その後、昭和45年に名称番号の変更を行い、現在に至っております。

「藤沢市都市マスタープラン明治地区構想」においては、まちづくりの基本方針として、歩いていける身近な公園の整備を推進するものとしております。また、「藤沢市緑の基本計画」においては、本市における都市公園等の目標値を市民一人あたり20㎡としております。

これら上位計画に基づき、接道箇所の延長と出入口部の増設による公園利用環境や防災機能の向上を図り、また併せて公園区域の一部について周辺の土地利用との整合を図るため、公園の区域を変更するものです。

経緯書

昭和32年12月13日 都市計画決定 小公園 0.17ha
建告示第1629号

昭和45年11月6日 都市計画変更 児童公園 約0.17ha
通達に基づく名称番号の変更
市告示第71号

追加する部分 な し

削除する部分 な し

変更する部分 藤沢市城南五丁目地内

今回の都市計画変更の経緯

2012年 1月11日	都市計画説明会 ⇒ 出席者4名
2012年 1月17日 ～ 1月31日	都市計画法に基づく 案の縦覧、意見書の提出 ⇒ 縦覧者なし・意見書の提出なし