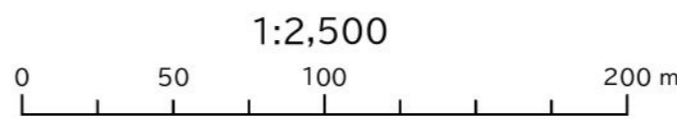


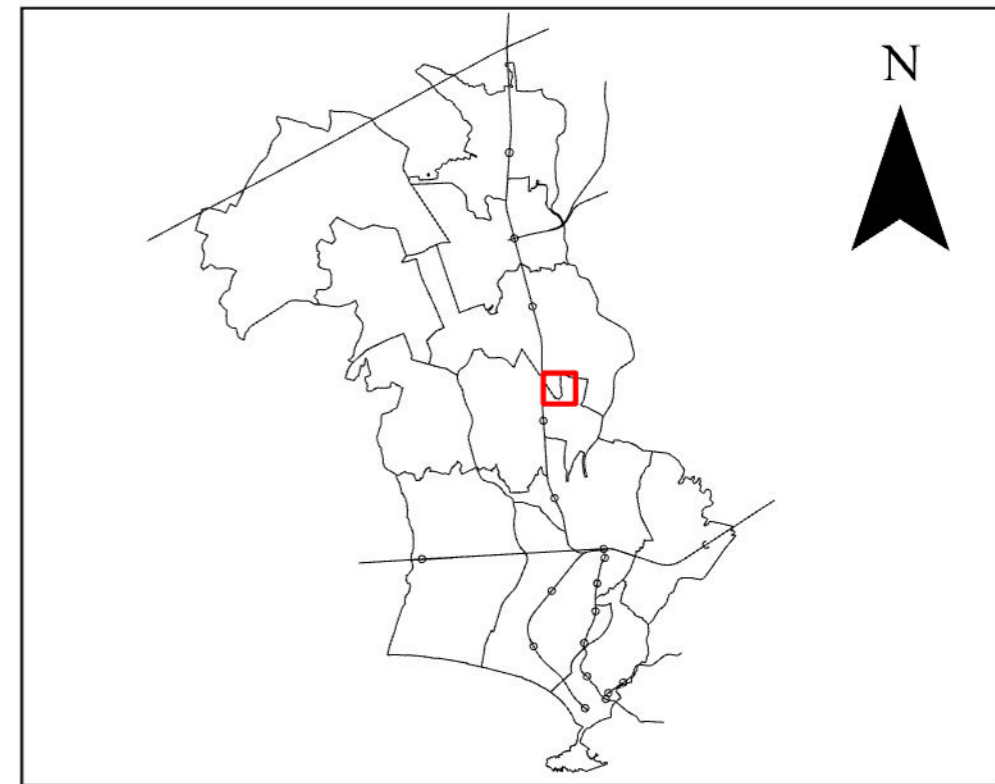
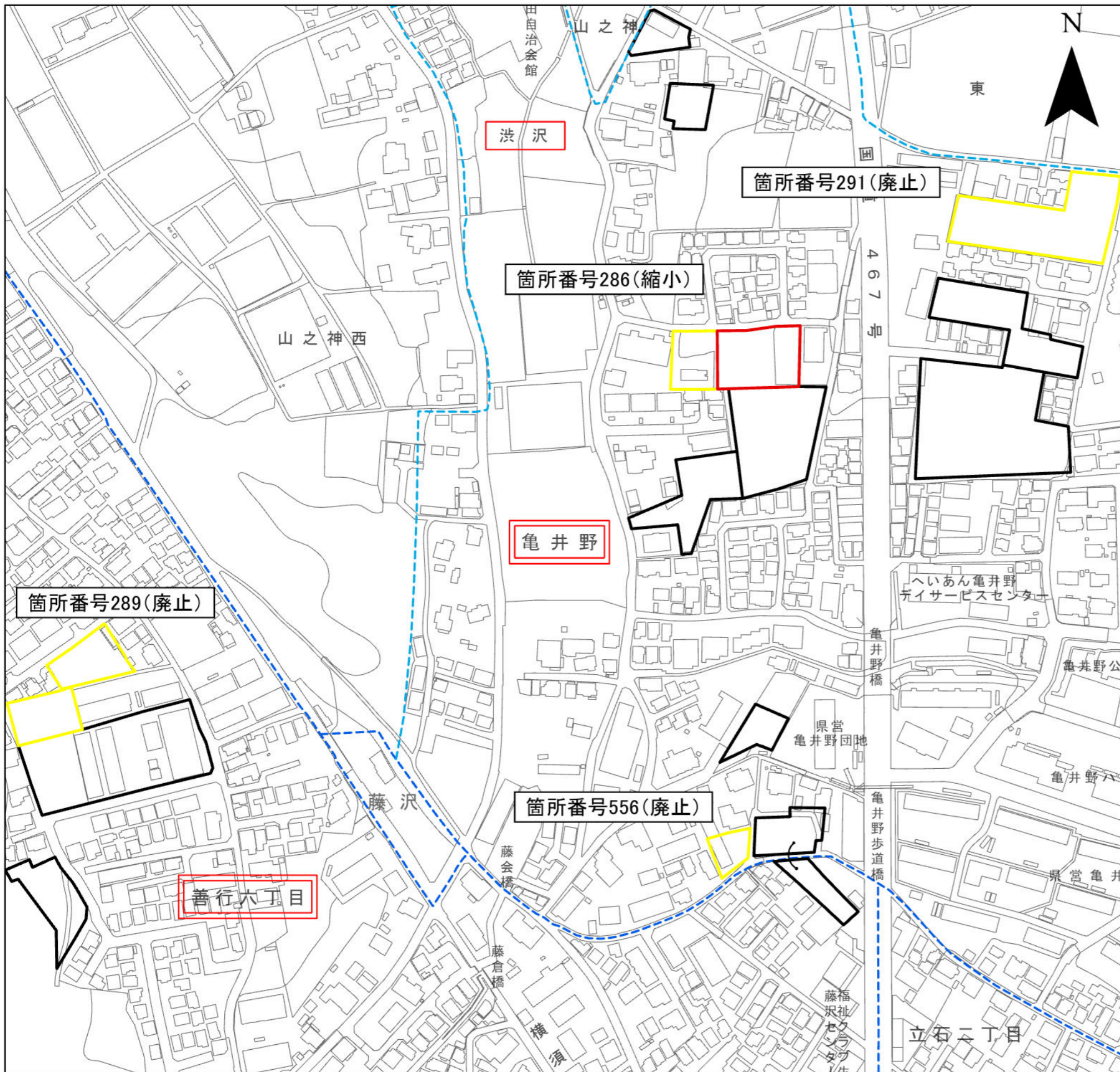
凡 例					
箇所番号	面積(m ²) ()内は変更前面積	公図写し番号			
261	480(1,050)	22の1			
町丁界・大字界	-----	小字界	-----	市界	-----
変更後の区域		[Red Box]			
変更前の区域		[Yellow Box]			
界線について、特記がないものは、地番界とする(別紙「公図写し」のとおり。)					

市町名	藤 沢 市
事項	藤沢都市計画生産緑地地区の変更
件 名	藤沢都市計画生産緑地地区の変更
図面の名称	計 画 図
縮 尺	1/2500
番 号	11 の 1
作成年月日	令和6年 月 日

平成12年測量
平成17年修正
平成22年修正
平成27年修正
令和2年修正

令和1年11月撮影
令和2年9月現地調査



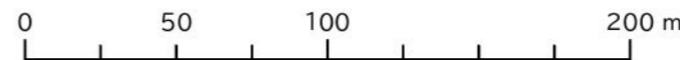


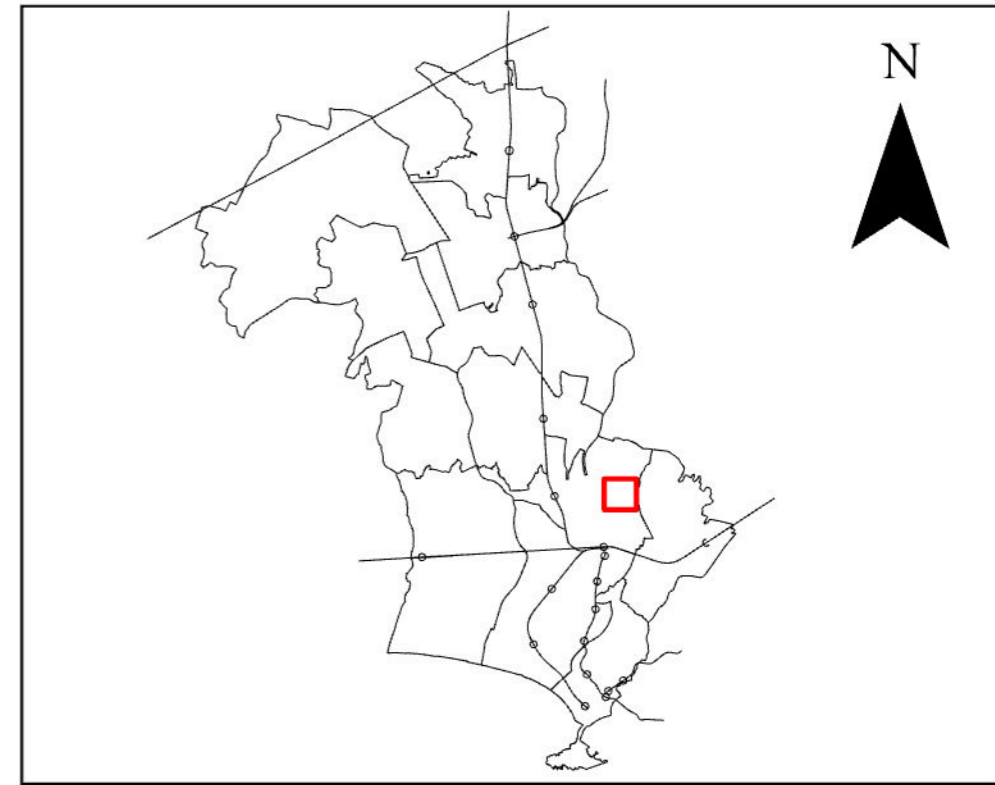
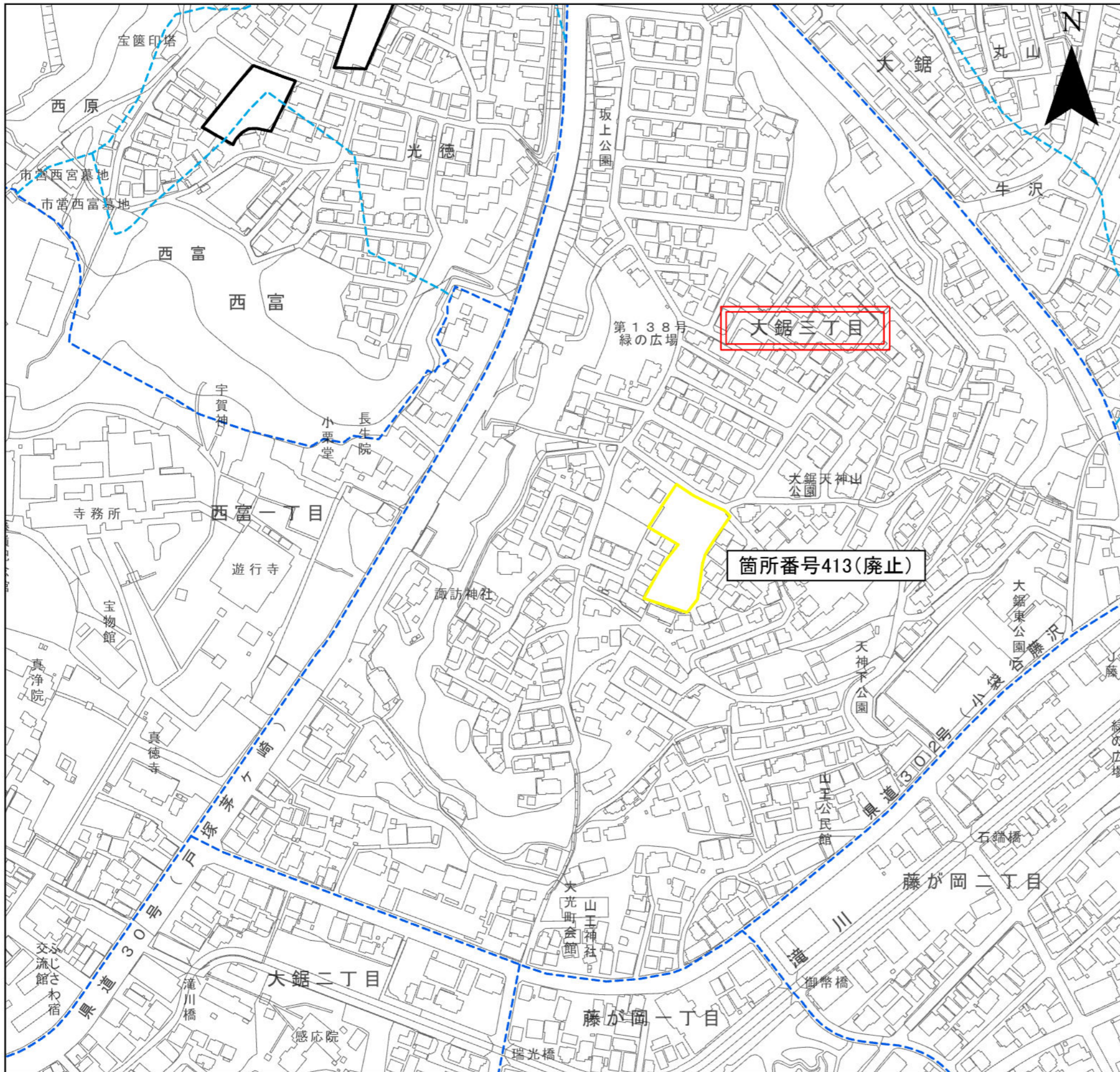
凡 例		
箇所番号	面積(m ²) ()内は変更前面積	公図写し番号
286	2,040(2,680)	22の2
289	0(1,900)	22の3
291	0(3,720)	22の4
556	0(880)	22の16
町丁界・大字界	-----	小字界
	-----	市界
変更後の区域		
変更前の区域		
界線について、特記がないものは、地番界とする(別紙「公図写し」のとおり。)		
市町名	藤 沢 市	
事項		
件 名	藤沢都市計画生産緑地地区の変更	
図面の名称	計 画 図	
縮 尺	1/2500	
番 号	11 の 2	
作成年月日	令和6年 月 日	

平成12年測量
平成17年修正
平成22年修正
平成27年修正
令和2年修正

令和1年11月 撮影
令和2年9月 現地調査

1:2,500





凡 例		
箇所番号	面積(m ²) ()内は変更前面積	公図写し番号
413	0(1,810)	22の5
町丁界・大字界	-----	小字界
	-----	市界
変更後の区域	[Red Box]	
変更前の区域	[Yellow Box]	

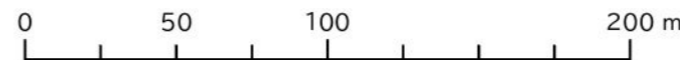
界線について、特記がないものは、地番界とする(別紙「公図写し」のとおり。)

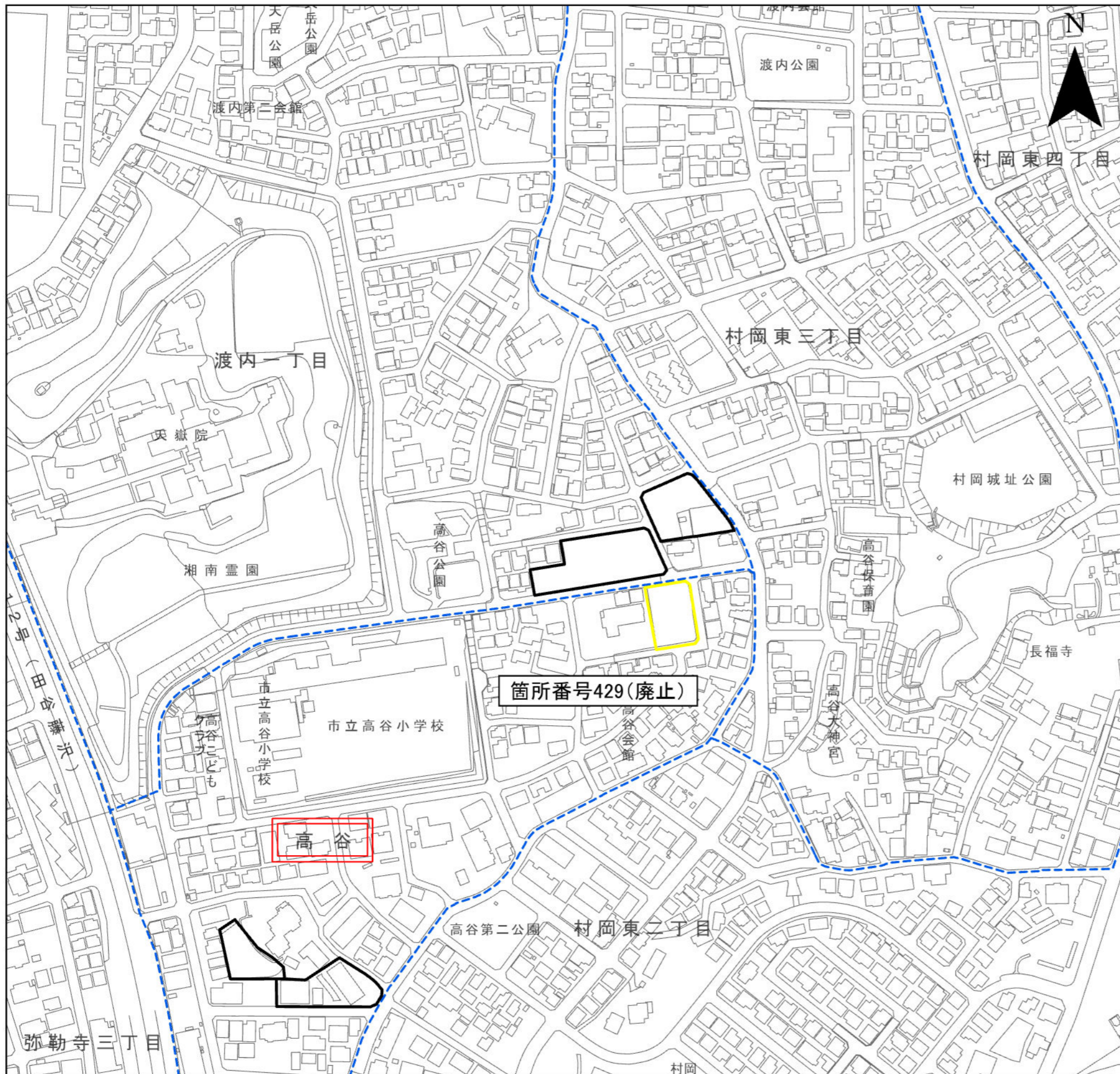
市町名	藤 沢 市
事項	藤沢都市計画生産緑地地区の変更
件名	藤沢都市計画生産緑地地区の変更
図面の名称	計 画 図
縮 尺	1/2500
番 号	11 の 3
作成年月日	令和6年 月 日

平成12年測量
平成17年修正
平成22年測量
平成27年修正
令和2年測量

令和1年11月 撮影
令和2年9月 現地調査

1:2,500





凡 例		
箇所番号	面積(m ²) ()内は変更前面積	公図写し番号
429	0(920)	2206
町丁界・大字界	-----	小字界
	-----	市界

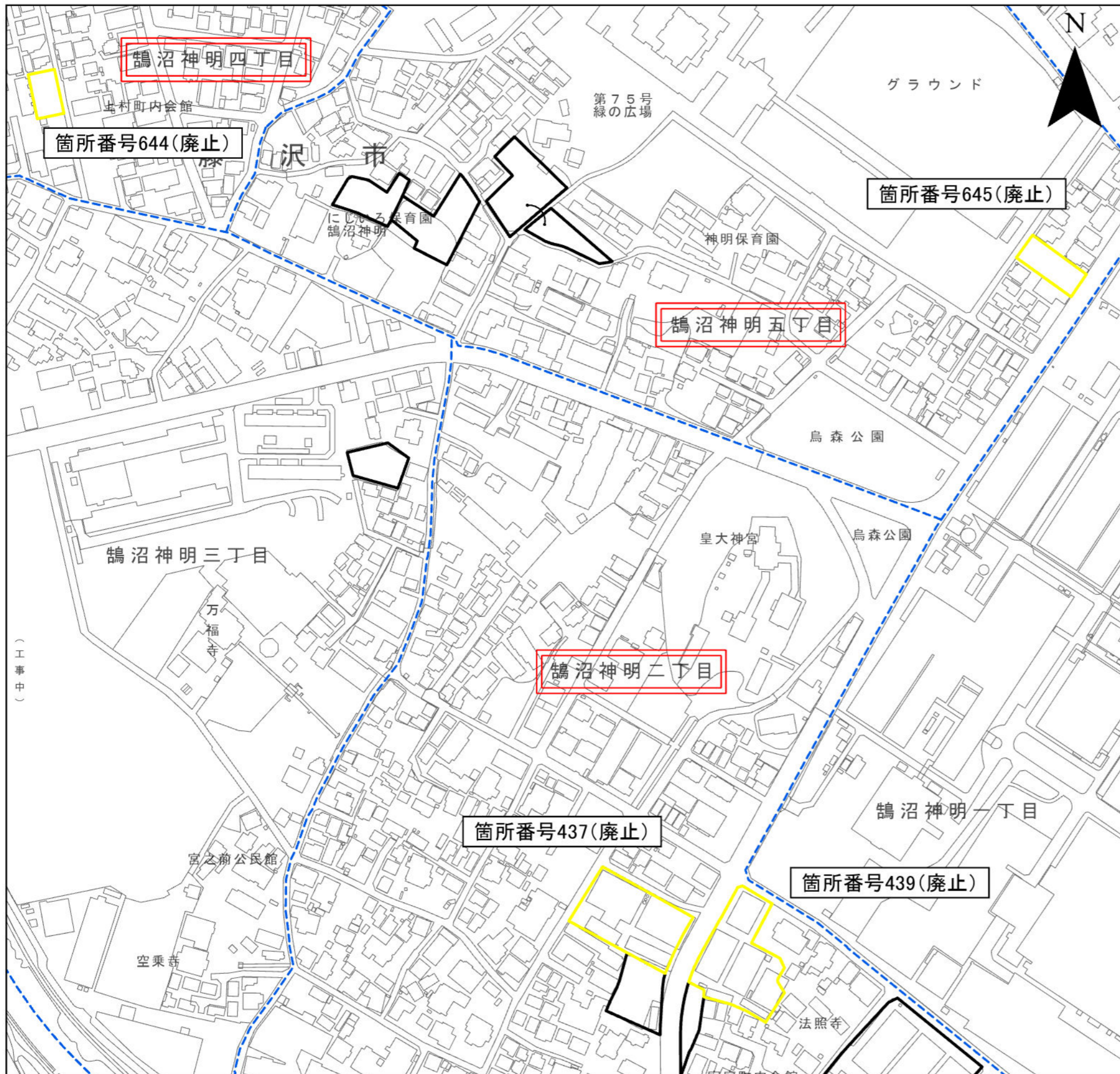
変更後の区域		
変更前の区域		
界線について、特記がないものは、地番界とする(別紙「公図写し」のとおり。)		

市町名	藤 沢 市
事項	藤沢都市計画生産緑地地区の変更
件 名	藤沢都市計画生産緑地地区の変更
図面の名称	計 画 図
縮 尺	1/2500
番 号	11 の 4
作成年月日	令和6年 月 日

平成17年測量
平成22年修正
平成27年修正
令和2年修正
令和1年11月撮影
令和2年9月現地調査

1:2,500





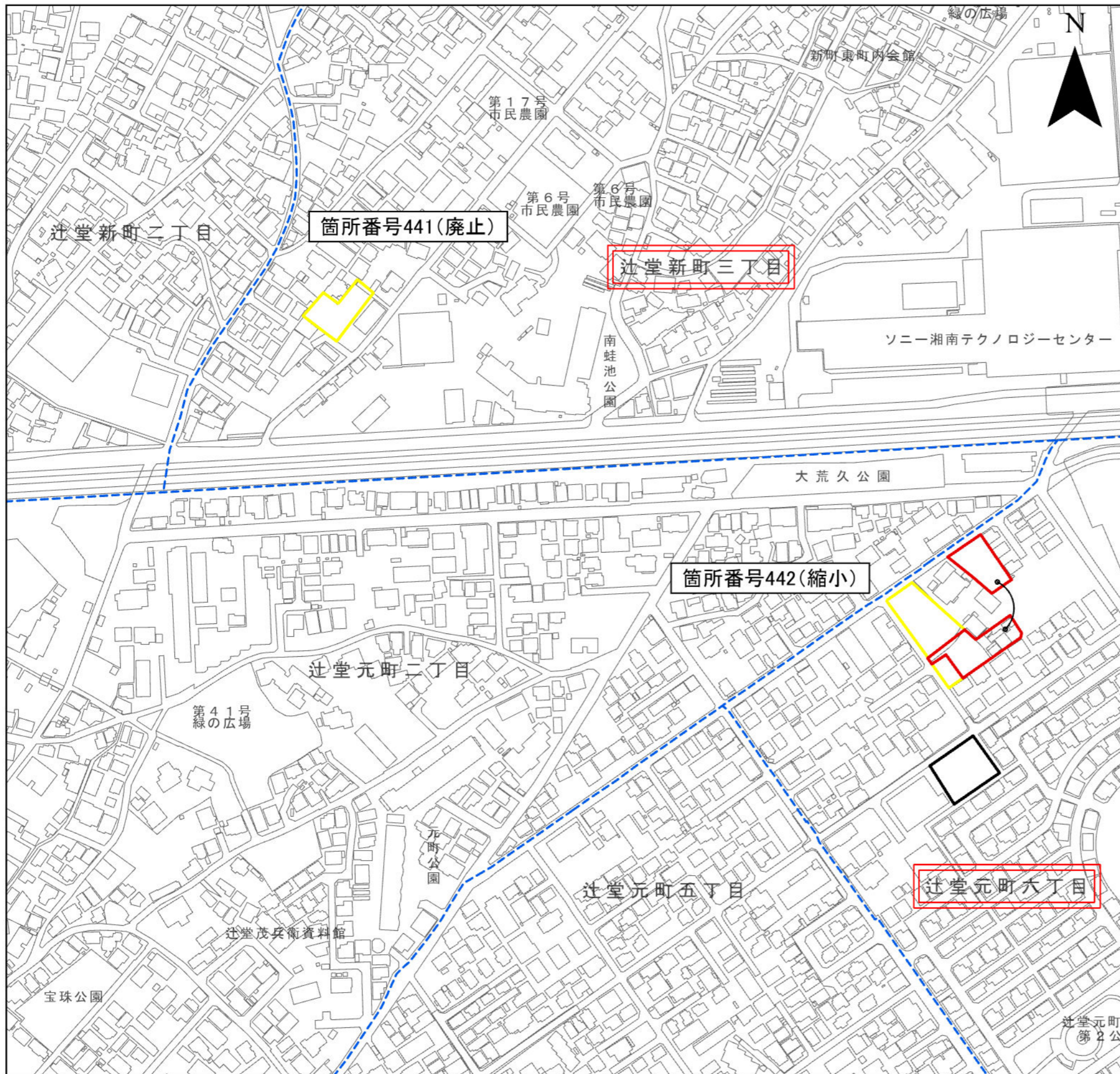
凡 例					
箇所番号	面積(m ²) ()内は変更前面積	公図写し番号			
437	0(1,940)	22の7			
439	0(2,450)	22の8、9			
644	0(430)	22の18			
645	0(660)	22の19			
町丁界・大字界	-----	小字界	-----	市界	-----
変更後の区域		[Red Box]			
変更前の区域		[Yellow Box]			
界線について、特記がないものは、地番界とする(別紙「公図写し」のとおり。)					

市町名	藤 沢 市
事項	藤沢都市計画生産緑地地区の変更
件 名	藤沢都市計画生産緑地地区の変更
図面の名称	計 画 図
縮 尺	1/2500
番 号	11 の 5
作成年月日	令和6年 月 日

平成12年測量
平成17年修正
平成22年修正
平成27年修正
令和2年修正

令和1年11月 撮影
令和2年9月 現地調査



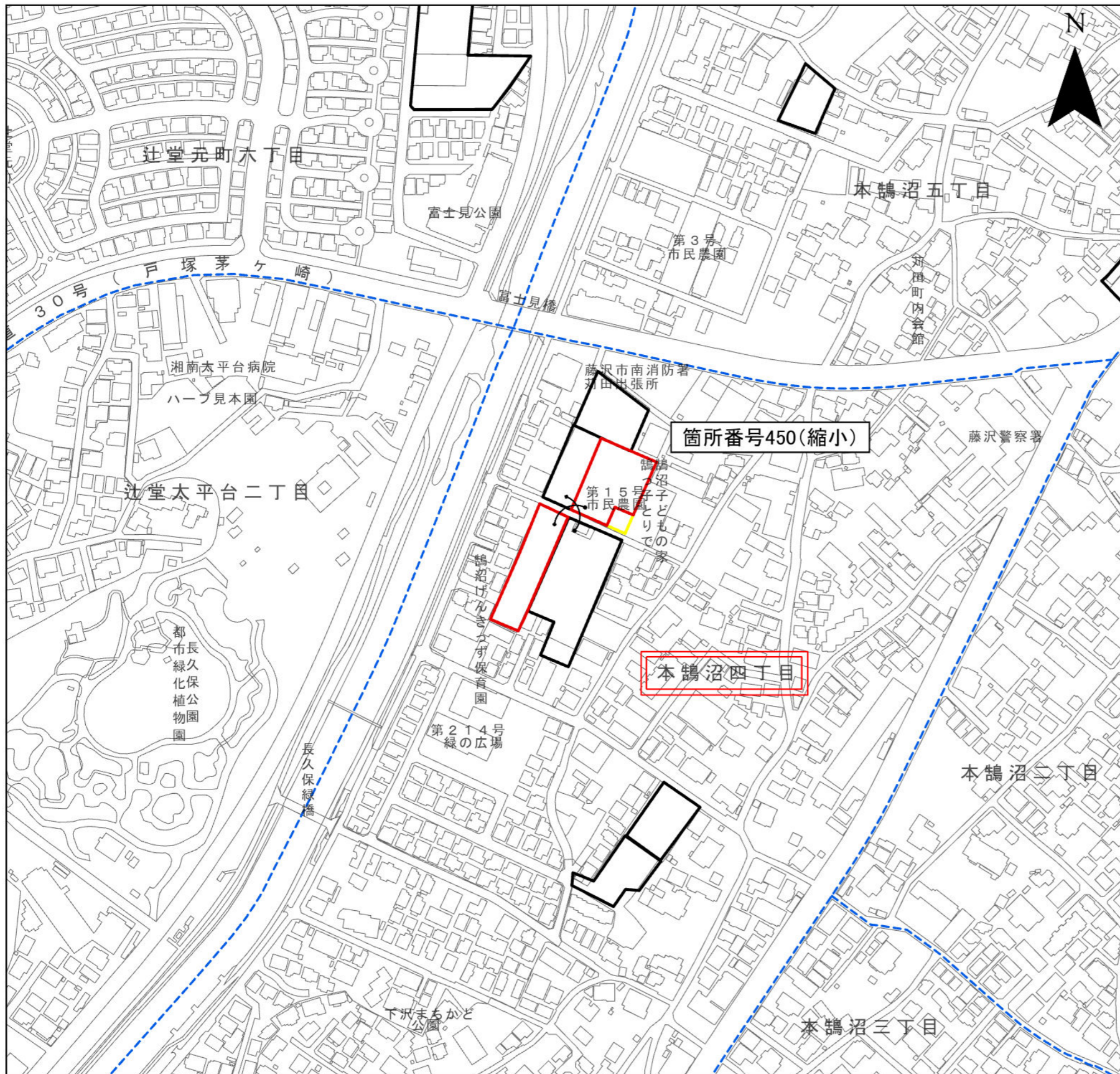


凡 例					
箇所番号	面積(m ²) ()内は変更前面積	公図写し番号			
441	0(630)	22の10			
442	1,550(2,440)	22の11			
町丁界・大字界	-----	小字界	-----	市界	-----
変更後の区域		[Red Box]			
変更前の区域		[Yellow Box]			
界線について、特記がないものは、地番界とする(別紙「公図写し」のとおり。)					

市町名	藤 沢 市
事項	藤沢都市計画生産緑地地区の変更
件 名	藤沢都市計画生産緑地地区の変更
図面の名称	計 画 図
縮 尺	1/2500
番 号	11 の 6
作成年月日	令和6年 月 日

平成12年測量
平成17年修正
平成22年修正
平成27年修正
令和2年修正
令和1年11月撮影
令和2年9月現地調査



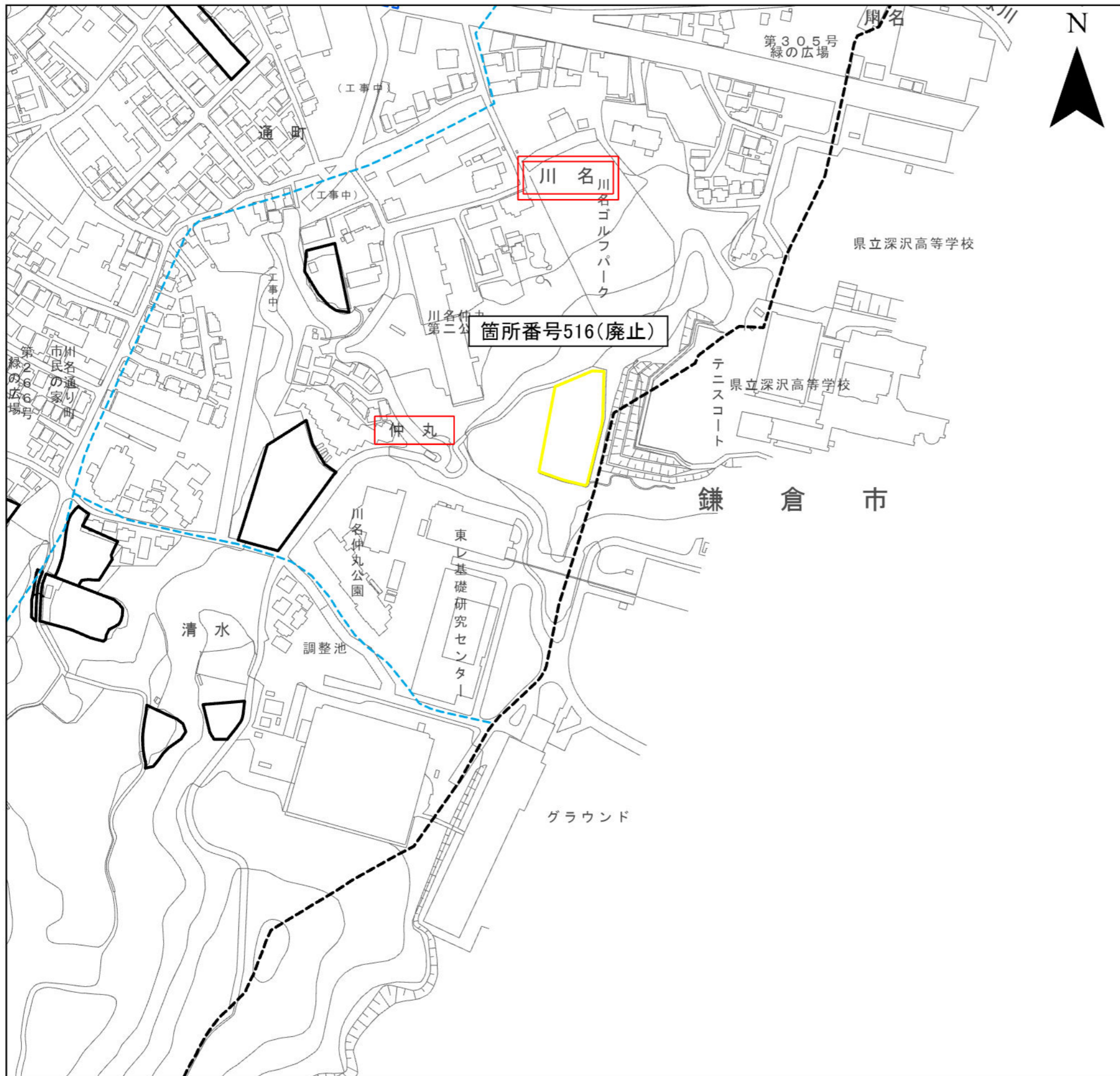


凡 例					
箇所番号	面積(m ²) ()内は変更前面積	公図写し番号			
450	2,890(3,050)	22の12、13			
町丁界・大字界	-----	小字界	-----	市界	-----
変更後の区域		[Red Outline]			
変更前の区域		[Yellow Outline]			
界線について、特記がないものは、地番界とする(別紙「公図写し」のとおり。)					

市町名	藤 沢 市	
事項	藤沢都市計画生産緑地地区の変更	
件 名	藤沢都市計画生産緑地地区の変更	
図面の名称	計 画 図	
縮 尺	1/2500	
番 号	11 の 7	
作成年月日	令和6年 月 日	

平成12年測量
平成17年修正
平成22年修正
平成27年修正
令和2年修正
令和1年11月撮影
令和2年9月現地調査



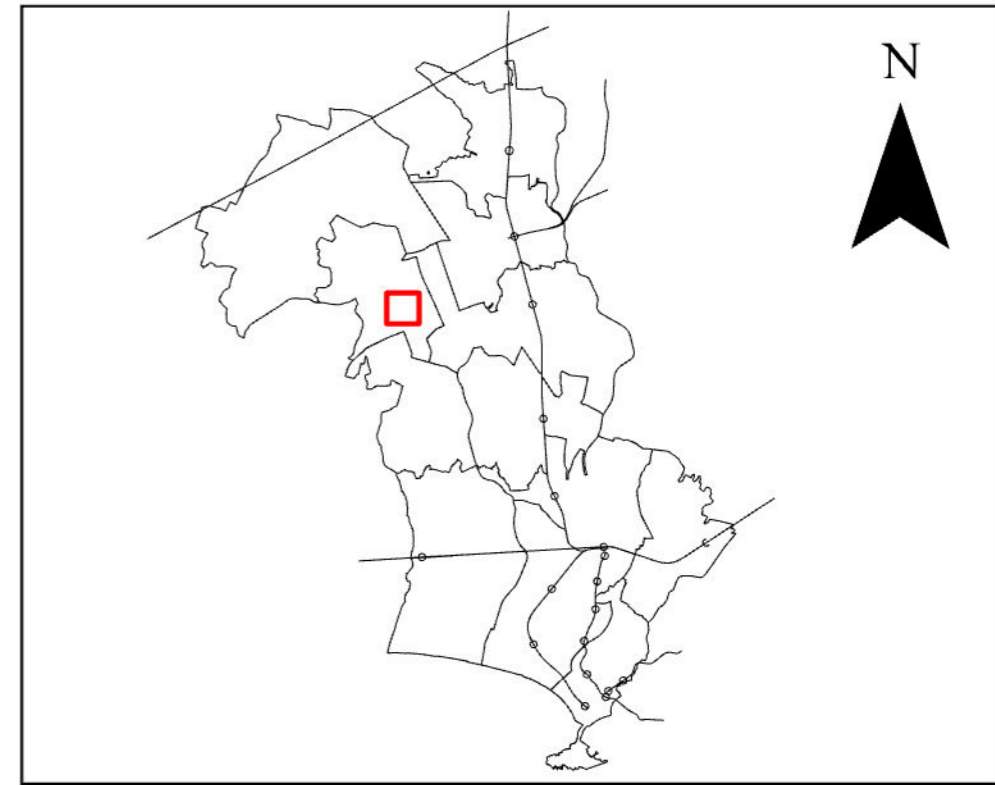
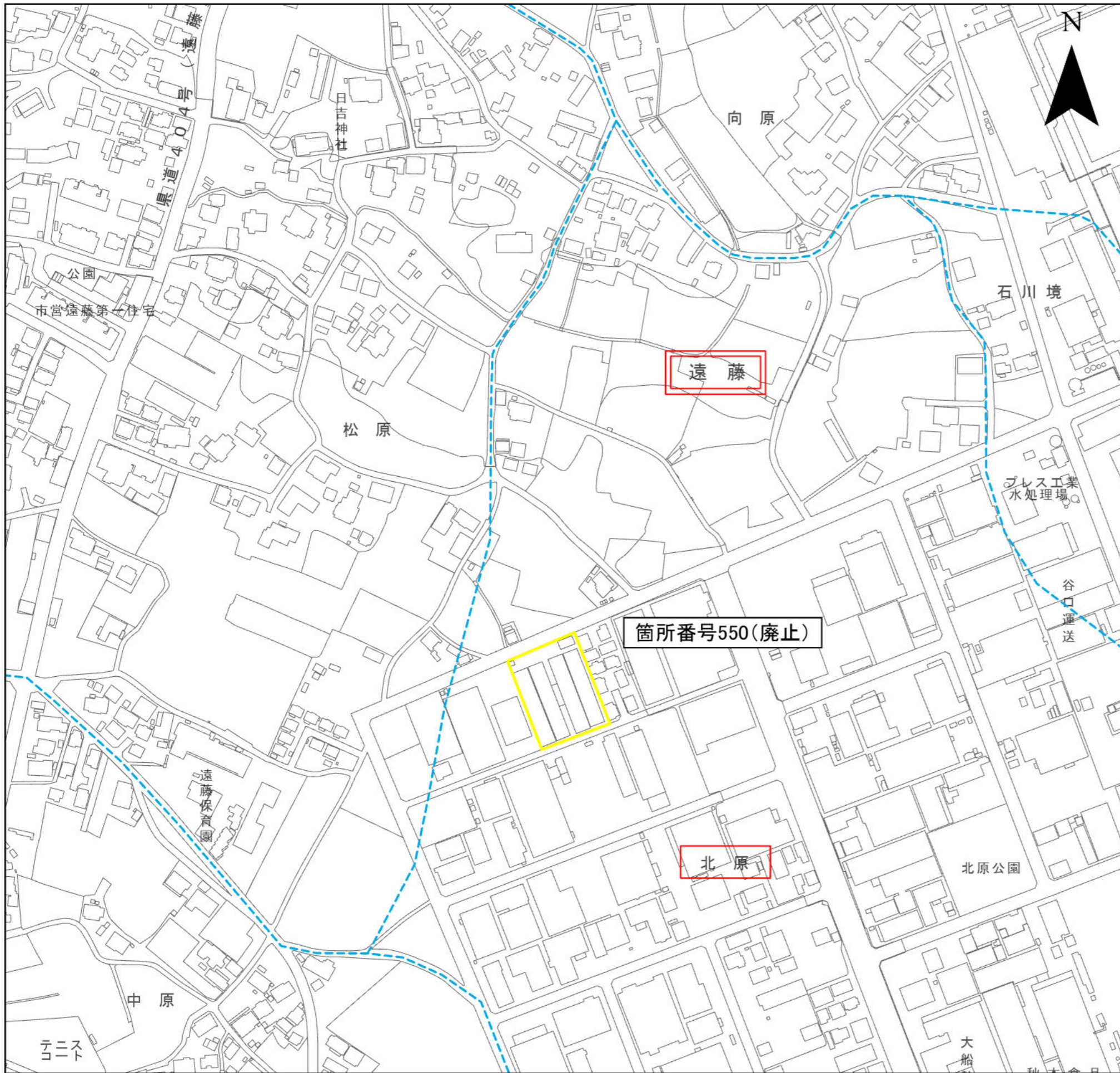


凡 例		
箇所番号	面積(m ²) ()内は変更前面積	公図写し番号
516	0(1,790)	22の14
町丁界・大字界	-----	小字界
	-----	市界
変更後の区域	[Red Box]	
変更前の区域	[Yellow Box]	
界線について、特記がないものは、地番界とする(別紙「公図写し」のとおり。)		

市町名	藤 沢 市
事項	藤沢都市計画生産緑地地区の変更
件 名	藤沢都市計画生産緑地地区の変更
図面の名称	計 画 図
縮 尺	1/2500
番 号	11 の 8
作成年月日	令和6年 月 日

平成12年測量
平成17年修正
平成22年修正
平成27年修正
令和2年修正
令和1年11月撮影
令和2年9月現地調査





凡 例		
箇所番号	面積(m ²) ()内は変更前面積	公図写し番号
550	0(2,530)	22の15
町丁界・大字界	-----	小字界
	-----	市界

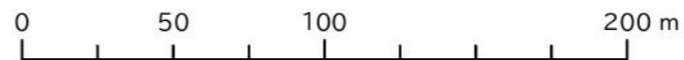
変更後の区域		
変更前の区域		
界線について、特記がないものは、地番界とする(別紙「公図写し」のとおり。)		

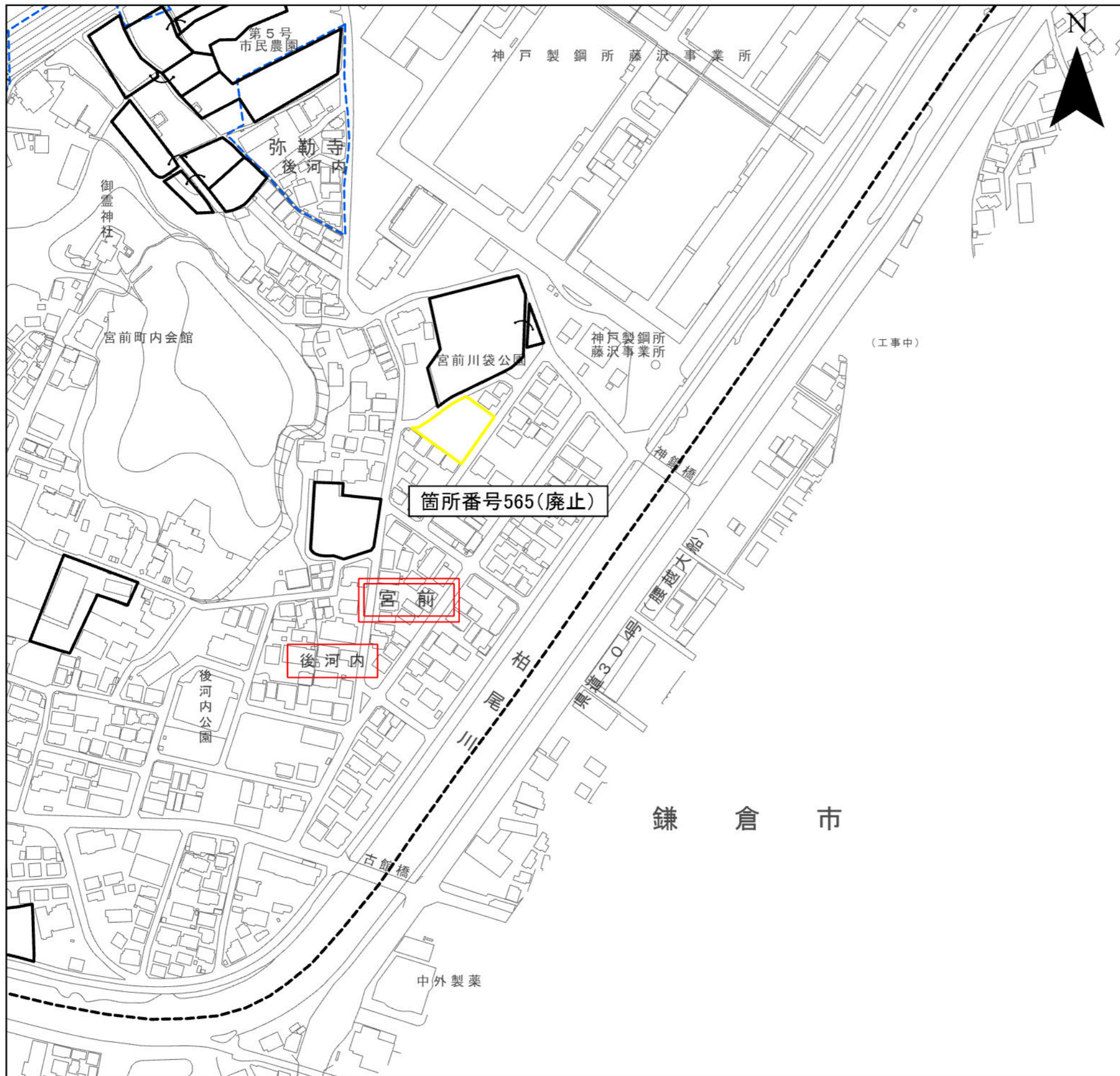
市町名	藤 沢 市
事項	藤沢都市計画生産緑地地区の変更
件 名	藤沢都市計画生産緑地地区の変更
図面の名称	計 画 図
縮 尺	1/2500
番 号	11 の 9
作成年月日	令和6年 月 日

平成12年測量
平成17年修正
平成22年修正
平成27年修正
令和2年修正

令和1年11月 撮影
令和2年9月 現地調査

1:2,500





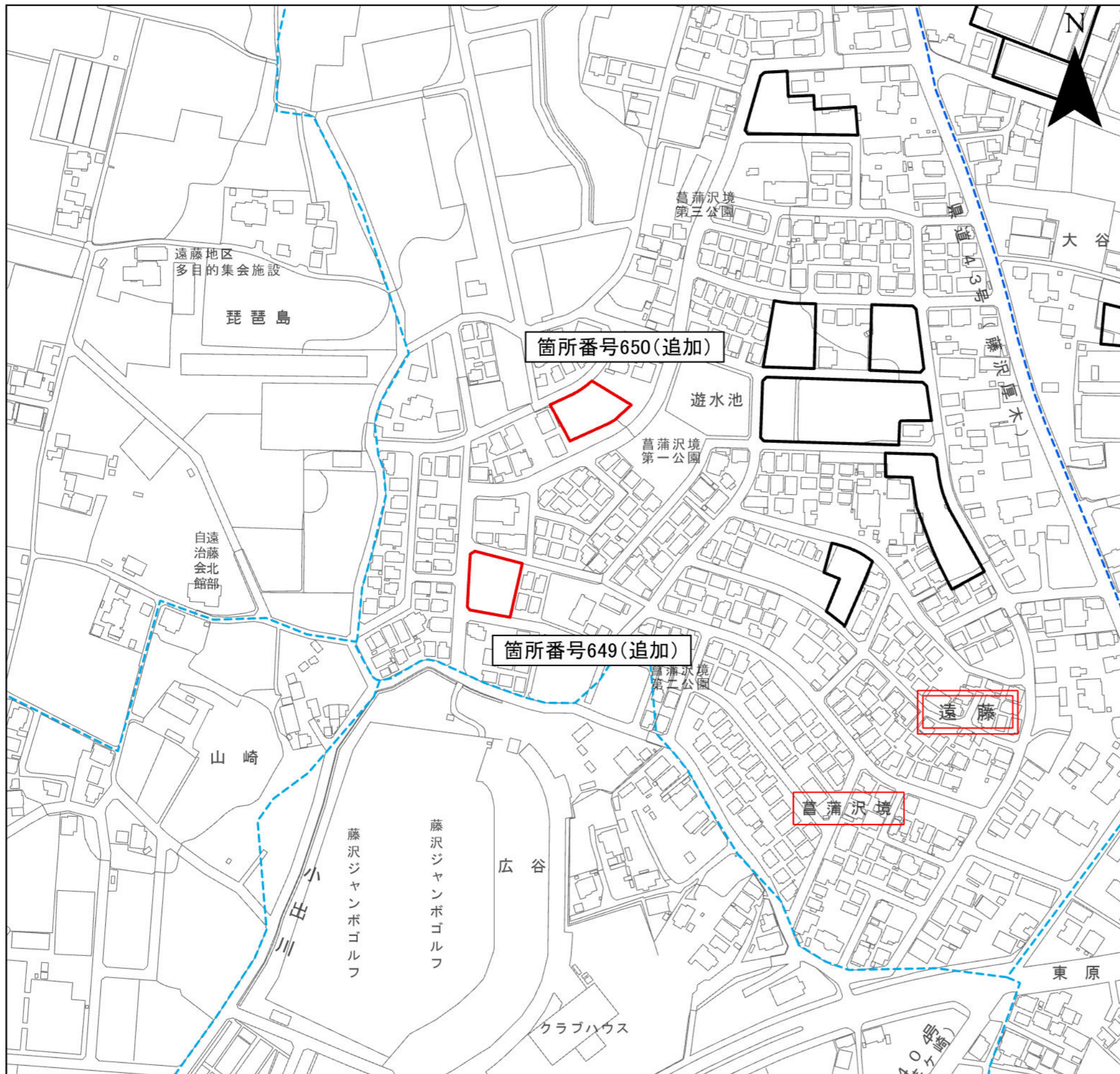
平成12年測量
平成17年修正
平成22年修正
平成27年修正
令和2年修正

令和1年11月撮影
令和2年9月現地調査



凡 例		
箇所番号	面積(m ²) ()内は変更前面積	公図写し番号
565	0(960)	22の17
町丁界・大字界	-----	小字界
	-----	市界
変更後の区域	[Red Box]	
変更前の区域	[Yellow Box]	
界線について、特記がないものは、地番界とする(別紙「公図写し」のとおり。)		

市町名	藤 沢 市
事項	藤沢都市計画生産緑地地区の変更
件 名	藤沢都市計画生産緑地地区の変更
図面の名称	計 画 図
縮 尺	1/2500
番 号	11 の 10
作成年月日	令和6年 月 日



凡 例					
箇所番号	面積(m ²) ()内は変更前面積	公図写し番号			
649	1,000(0)	22の20、21			
650	1,000(0)	22の22			
町丁界・大字界	-----	小字界	-----	市界	-----
変更後の区域		[Red Outline]			
変更前の区域		[Yellow Outline]			
界線について、特記がないものは、地番界とする(別紙「公図写し」のとおり。)					

市町名	藤 沢 市
事項	藤沢都市計画生産緑地地区の変更
件 名	藤沢都市計画生産緑地地区の変更
図面の名称	計 画 図
縮 尺	1/2500
番 号	11 の 11
作成年月日	令和6年 月 日

平成12年測量
平成17年修正
平成22年修正
平成27年修正
令和2年修正

令和1年11月 撮影
令和2年9月 現地調査

1:2,500

